

PLAN ROZWOJU LOKALNEGO GMINY GÓRZNO NA LATA 2015-2020



Spis Treści

I.	Wstęp.....	4
II.	Realizacja Planu Rozwoju Lokalnego Gminy Górzno	5
2.1	Cel przygotowania Plan Rozwoju Lokalnego Gminy Górzno	5
2.2	Obszar realizacji Planu Rozwoju Lokalnego Gminy Górzno	5
2.3	Czas realizacji Planu Rozwoju Lokalnego Gminy Górzno	6
III	Aktualna sytuacja społeczno-gospodarcza na obszarze objętym Planem Rozwoju Lokalnego	6
3.1.	Położenie Gminy Górzno	6
3.2	Powierzchnia Gminy Górzno	7
3.3	Ludność	8
3.3.1	Poziom bezrobocia	11
3.4	Oświata.....	11
3.5	Kultura.....	12
3.6	Opieka zdrowotna.....	13
3.7	Pomoc społeczna	14
IV	Środowisko Przyrodnicze.....	14
4.1	Budowa geologiczna	14
4.2	Rzeźba terenu	14
4.3	Gleby	15
4.4	Lasy	15
4.5	Wody powierzchniowe	16
4.6	Klimat.....	17
4.7	Prawne formy ochrony przyrody	17
V	Turystyka i dziedzictwo kulturowe	18
VI	Zagospodarowanie przestrzenne	18
6.1	Gospodarka wodno – ściekowa	18
6.2	Gospodarka odpadami	19
6.3	Gospodarka cieplna	20
6.4	Elektroenergetyka.....	20
6.5	Komunikacja	20

VII Gospodarka	25
VIII Zadania polegające na poprawie sytuacji na terenie gminy Górzno.	25
7.1. Celowość zadań planowanych do realizacji	25
7.2 Analiza SWOT dla obszaru objętego Planem Lokalnego Rozwoju	26
7.3 Określenie celów strategicznych	27
7.4 Realizacja zadań objętych Planem Rozwoju Lokalnego Gminy Górzno	29
VIII Źródła finansowania Planu Rozwoju Lokalnego Gminy Górzno na lata 2015 – 2020	36
8.1 Fundusze własne gminy	36
8.2 Fundusze krajowe w ramach programów rządowych	36
8.3 Fundusze zagraniczne, w tym programy współfinansowane z budżetu krajowego	36
8.4 Inne dostępne fundusze	37
IX Finansowanie wdrażania Planu Rozwoju Lokalnego Gminy Górzno	37

I. Wstęp

Gmina jest podstawową i zarazem najmniejszą jednostką samorządu terytorialnego. W swoich granicach zrzesza ona wszystkich mieszkańców i wykonuje zadania z zakresu administracji. Do zakresu jej działań należą wszystkie sprawy publiczne o znaczeniu lokalnym, niezastrzeżone ustawami na rzecz innych podmiotów.

Plan Rozwoju Lokalnego Gminy jest to zestaw działań, które mają zostać podjęte w określonym otoczeniu i określonym terminie, zmierzające do długotrwałego i zrównoważonego rozwoju gminy. Rozwój lokalny jest wynikiem jednoczesnej działalności, na tym terenie, różnych podmiotów władzy publicznej, organizacji pozarządowych, przedsiębiorstw i poszczególnych obywateli. Działania te powinny się wspólnie uzupełniać tak by ich skutkiem był rozwój gospodarczy, społeczny i kulturalny Gminy .

Szybko zmieniające się zewnętrzne i wewnętrzne uwarunkowania rozwoju oraz integracja Polski z Unią Europejską sprawiają, że władze samorządowe są praktycznie zobowiązane do podejmowania skoordynowanych decyzji i działań zarysowanych w dłuższej perspektywie czasu. Osiągnięcie rozwoju lokalnego jest możliwe jedynie wówczas, jeśli jego realizacja opierać się będzie na stabilnym, wieloletnim programie rozwoju społeczno-gospodarczego. Podstawowym narzędziem umożliwiającym zarządzanie jednostką terytorialną w długim horyzoncie czasu jest Plan Lokalnego Rozwoju.

II. Realizacja Planu Rozwoju Lokalnego Gminy Górzno

2.1 Cel przygotowania Planu Rozwoju Lokalnego Gminy Górzno

Plan Rozwoju Lokalnego Gminy Górzno na lata 2015-2020 został przygotowany w celu stworzenia możliwości pozyskiwania środków pozabudżetowych pochodzących z funduszy krajowych i funduszy strukturalnych Unii Europejskiej oraz innych programów dostępnych w ramach budżetu Unii Europejskiej.

Plan Rozwoju Lokalnego to dokument łączący w sobie założenia przyjęte w Strategii Rozwoju Powiatu Garwolińskiego oraz Strategii Rozwoju Województwa Mazowieckiego. Powodem powiązania z wyżej wymienionymi dokumentami jest fakt, iż rozwój gminy Górzno w perspektywie regionalnej jest nierozzerwalnie związany z rozwojem powiatu garwolińskiego i całego województwa mazowieckiego. Niezbędne jest zatem stworzenie warunków umożliwiających wykorzystanie szerokiego spektrum dokumentów programujących rzeczywistość regionalną.

2.2 Obszar realizacji Planu Rozwoju Lokalnego Gminy Górzno

Obszarem realizacji Planu Rozwoju Lokalnego będzie gmina wiejska Górzno. W skład gminy wchodzi 16 jednostek pomocniczych (sołectw): Chęciny, Gąsów, Goździk, Górzno, Górzno Kolonia, Józefów, Kobyła Wola, Łąki, Mierzączka, Piaski, Potaszniki, Reducin, Samorządki, Samorządki Kolonia, Unin, Wólka Ostrożeńska.

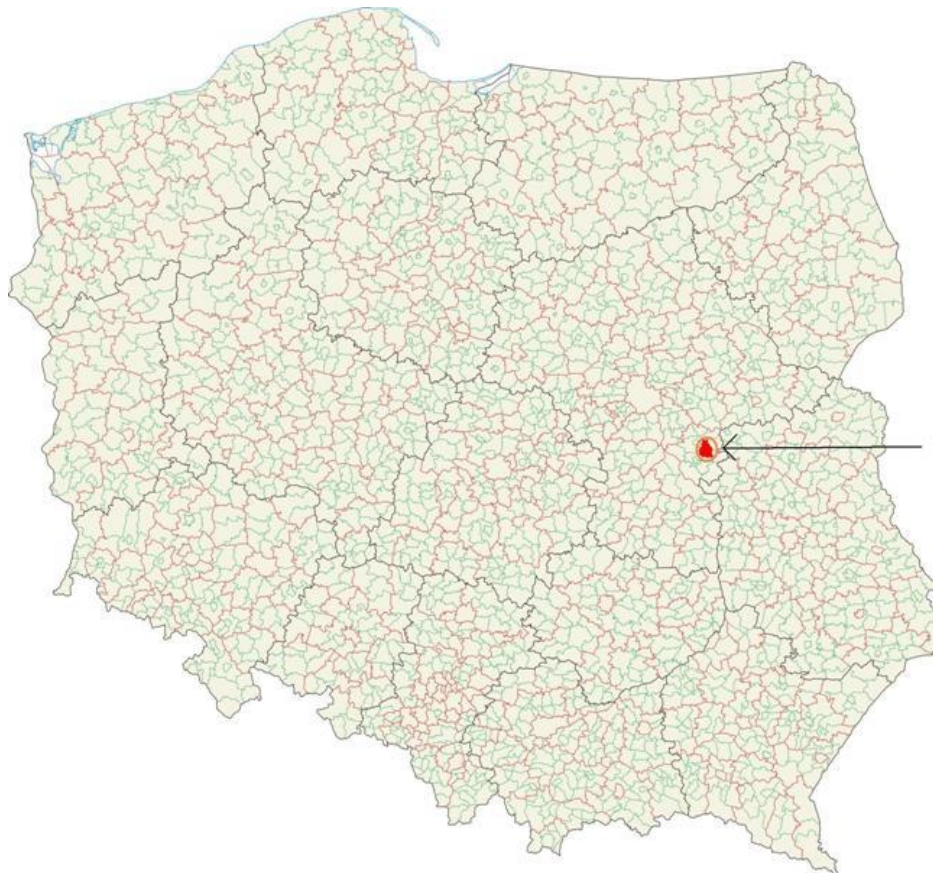
2.3 Czas realizacji Planu Rozwoju Lokalnego Gminy Górzno

Plan Rozwoju Lokalnego obejmuje lata 2015-2020. Przedział czasowy został dostosowany głównie do źródeł finansowania, o których mowa w rozdziale ósmym.

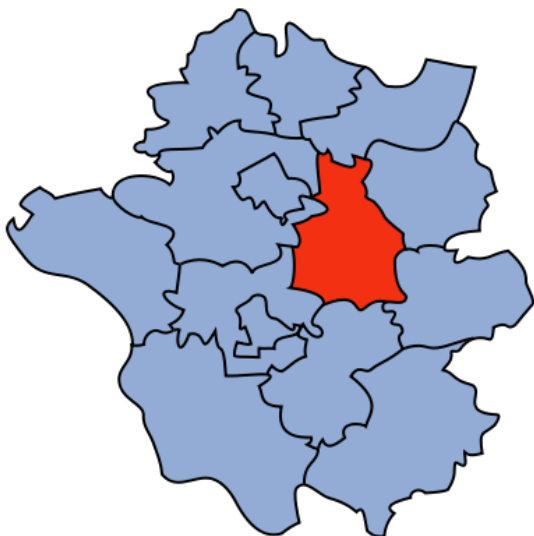
III Aktualna sytuacja społeczno-gospodarcza na obszarze objętym Planem Rozwoju Lokalnego

3.1. Położenie Gminy Górzno

Gmina Górzno należy do powiatu garwolińskiego, położonego w południowo-wschodniej części województwa mazowieckiego.



Na mapie zaznaczono Gminę Górzno w całego perspektywie kraju.



- Od wschodu graniczy z gminą Miastków Kościelny i Żelechów,
- od południa z gminą Sobolew,
- od północy z gminą Borowie,
- od zachodu z gminą i miastem Garwolin,
- od południowego zachodu z gminą Łaskarzew.

Lokalizacja Gminy Górzno jest korzystna ze względu na bliskie sąsiedztwo ośrodka powiatowego i dobry dojazd do stolicy kraju.

3.2 Powierzchnia Gminy Górzno



Powierzchnia gminy wynosi 9 124 ha, co stanowi ok. 7,0% powierzchni powiatu garwolińskiego.

Mapa przedstawia plan Gminy. Pomarańczowym kołem zaznaczono miejscowość gminną Górzno, która jest zlokalizowana w centralnej części.

3.3 Ludność

Aktualnie Gminę zamieszkuje 6420 osób. Poniższa tabela prezentuje liczbę mieszkańców w poszczególnych sołectwach.

L.p.	Sołectwo	Mieszkańcy
1	Chęciny	374
2	Goździk	496
3	Górzno Kolonia	869
4	Górzno	620
5	Gąsów	165
6	Józefów	145
7	Kobyła Wola	337
8	Łąki	482
9	Mierzączka	197
10	Piaski	291
11	Potaszniki	123
12	Reducin	472
13	Samorządki Kolonia	329
14	Samorządki	288
15	Unin	769
16	Wólka Ostrożeńska	463

Tabela nr 1 Liczba mieszkańców gminy Górzno w poszczególnych sołectwach.
Stan z dnia 31.10.2015r.

Wykres nr 1 prezentuje liczbę mieszkańców w poszczególnych miejscowościach Gminy Górzno. Analizując dane zawarte na wykresie można

stwierdzić, że najwięcej osób mieszka w Górznie, natomiast najmniej mieszkańców jest zameldowanych w Potasznikach.



Wykres nr 1 Liczba mieszkańców w poszczególnych miejscowościach sołeckich Gminy Górzno. Stan z dnia 31.10.2015r.

Według danych tutejszego stanowiska ewidencji ludności z dnia 31.10.2015 gminę Górzno stale lub czasowo zamieszkiwało 3217 kobiet i 3204 mężczyzn. Osób w wieku przedprodukcyjnym było 1315 natomiast w wieku produkcyjnym 4077 i poprodukcyjnym 1029.

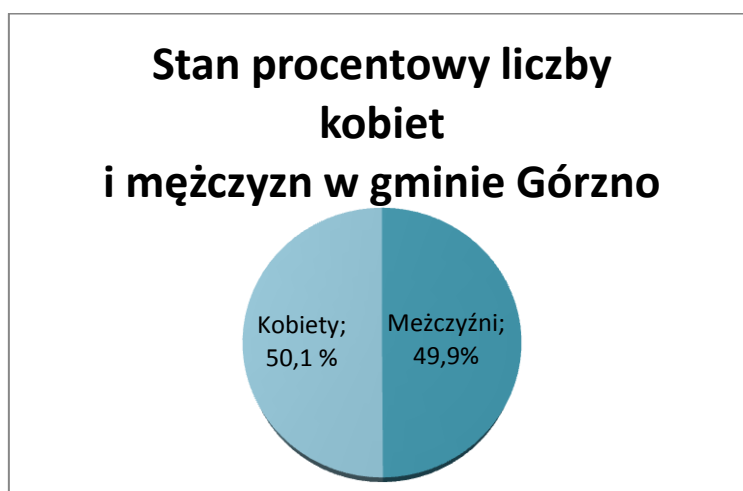
W roku 2015 na jeden kilometr kwadratowy przypadało 70 osób. W stosunku do innych gmin jest to wartość średnia.

Poniższa tabela przedstawia liczbę ludności, z podziałem na kobiety i mężczyzn oraz wiek.

Wiek	Płeć	Liczba
0-2	M	82
	K	86
3	M	55
	K	38
4-5	M	79
	K	77
6	M	46
	K	39
7	M	46
	K	39
8-12	M	191
	K	160
13-15	M	109
	K	108
16-17	M	87
	K	73
18	M	37
	K	47
19-65	M	2136
19-60	K	1857
pow. 65	M	336
pow. 60	K	693
podsumowanie	M	3204
	K	3217

Tabela nr 2 Dane dotyczące liczby ludności gminy Górzno z podziałem na wiek i płeć.

Gminę zamieszkuje więcej kobiet niż mężczyzn, co przedstawia poniższy wykres kołowy z zaznaczonym stanem procentowym na dzień 31.10.2015r.



Wykres nr 2 Stan procentowy liczby kobiet i mężczyzn w gminie Górzno.

3.3.1 Poziom bezrobocie

Gmina Górzno charakteryzuje się średnim poziomem bezrobocia. Według danych pozyskanych z Powiatowego Urzędu Pracy w Garwolinie, na dzień 31.12.2010 r., zarejestrowanych było 291 osób bezrobotnych. W stosunku do lat poprzednich, ewolucja bezrobocia na terenie gminy wykazuje tendencję spadkową.

3.4 Oświata

Na terenie gminy Górzno funkcjonują następujące placówki oświatowe:

- ✓ Publiczna Szkoła Podstawowa im. Marii Konopnickiej w Łąkach
- ✓ Publiczna Szkoła Podstawowa im. Marii Kownackiej w Samorządkach
- ✓ Zespół Szkolno-Przedszkolny w Górznie, w skład którego wchodzi:
 - Publiczna Szkoła Podstawowa im. Władysława Józwickiego w Górznie

- Publiczne Przedszkole w Górznie z siedzibą w Reducinie
- ✓ Publiczne Gimnazjum im. Jana Pawła II w Górznie
- ✓ Zespół Szkół w Uninie, w skład którego wchodzi:
 - Publiczna Szkoła Podstawowa im. Królowej Jadwigi w Uninie
 - Publiczne Gimnazjum w Uninie
 - Oddział przedszkolny w Uninie

Zapewniają one edukację na szczeblu przedszkolnym, podstawowym i gimnazjalnym, zgodnie z ustawą o samorządzie gminnym. Dane dotyczą roku szkolnego 2015/2016.

Liczba nauczycieli zatrudnionych w szkołach, według stanu na dzień 31 października 2015 roku wynosiła 103 osoby t.j. 80,65 etatów.

Na terenie gminy funkcjonuje Gminna Biblioteka Publiczna oraz biblioteki szkolne, które zapewniają rozwój czytelnictwa. Gminna Biblioteka Publiczna mieści się w budynku Publicznego Gimnazjum w Górznie i zajmuje dwa pomieszczenia.

3.5 Kultura

Kultura jest zwierciadłem społeczeństwa, stanowi o jego tożsamości i kształtuje jego byt, dlatego władze gminy zabiegają o jej rozwój. Istniejące, na terenie objętym Planem Lokalnego Rozwoju, placówki organizują wiele imprez kulturalnych. Ogromną uwagę poświęca się pielęgnowaniu lokalnej tradycji. W Publicznej Szkole Podstawowej w Górznie znajduje się Izba Pamięci, która ma na celu:

- ✓ zachowanie dziedzictwa kulturowego,
- ✓ kultywowanie wśród dzieci i młodzieży tradycji i historii,

- ✓ troskę o ochronę przed zapomnieniem i zniszczeniem dóbr kultury, przekazanych przez mieszkańców gminy,
- ✓ podniesienie atrakcyjności gospodarczej i turystycznej gminy.

Tradycją gminy Górzno, od pięciu lat jest „Dzień Górzna”. Organizowany wspólnie przez Gminę Górzno oraz Stowarzyszenie Rozwoju Gminy Górzno im. Aleksandry i Bronisława Rojek. Celem stowarzyszenia jest działalność publiczna w dziedzinie edukacji i kultury, a także działania na rzecz kompleksowego rozwoju społeczności zamieszkującej gminę Górzno.

3.6 Opieka zdrowotna

Na terenie gminy funkcjonuje Samodzielny Publiczny Zakład Opieki Zdrowotnej, którego zadaniem jest udzielanie podstawowych świadczeń zdrowotnych. Zakład obejmuje swą opieką lekarską i pielęgniarczą 3780 osób, w tym w wieku od 0 do 19 lat 825 pacjentów. Stan na dzień 31 października 2015 roku.

Ponadto, od kilku lat funkcjonuje placówka „MEDI system”, która zajmuje się rehabilitacją stacjonarną i opieką długoterminową, osób po różnych wypadkach losowych oraz niedawno otwarta placówka „Cerebris” – Centrum Neurologopedii i Rehabilitacji, specjalizująca się w diagnozie i terapii dzieci oraz osób dorosłych dotkniętych zaburzeniami Ośrodkowego Układu Nerwowego.

W miejscowości Górzno funkcjonują dwie apteki.

3.7 Pomoc społeczna

Realizacją zadań z zakresu pomocy społecznej zajmuje się Gminny Ośrodek Pomocy Społecznej. Zadaniem tej jednostki organizacyjnej jest świadczenie wszechstronnej pomocy społecznej osobom samotnym i rodzinom, znajdującym się w trudnej sytuacji życiowej, między innymi: zaspokojenie niezbędnych potrzeb życiowych mieszkańców i umożliwianie bytowania w warunkach odpowiadających godności człowieka.

IV Środowisko Przyrodnicze

4.1 Budowa geologiczna

Obszar Gminy Górzno leży na południowo-zachodnim skraju starej prekambryjskiej platformy wschodnioeuropejskiej. W podziale geologicznym platformy wschodnioeuropejskiej, omawiany obszar, położony jest w obrębie obniżenia podlaskiego. Najistotniejsze dla budowy tego regionu są warstwy kenozoiczne, obejmujące na terenie gminy obszar dużej miąższości. Wśród osadów kenozoicznych wyróżnić można osady trzeciorzędowe oraz czwartorzędowe, plejstoceny i holoceny.

4.2 Rzeźba terenu

Na obszarze gminy przeważa teren płaski, ale występuje też teren lekko falisty i rozciąga się na wysokości od 132 m n.p.m. w dolinie Wilgi w północnej części gminy, od ok. 190 m n.p.m. w rejonie wsi Wólka Ostrożeńska. Gmina cechuje się rzeźbą płaską, falistą i pagórkowatą o spadkach dochodzących do

5% miejscami powyżej 5-10% w strefie krawędziowej wzdłuż dolin rozciągających się na wysoczyznę. Teren wysoczyzny rozcięty jest kilkoma ciekami wodnymi: doliną Wilgi w północnej części gminy, doliną Mierzączki w centralnej części gminy, będącej lewym dopływem Wilgi oraz dolina Ślizu - prawego dopływu Promnika.

4.3 Gleby

W obrębie gminy występuje mozaika gleb. Gleby I, II i III klasy bonitacyjnej chronione prawnie występują w kilku miejscach na terenie gminy. Największe powierzchnie gleb znajdują się w centralnej części gminy. Najlepsze gleby występują we wsiach: Chęciny, Kolonia Łąki, Piaski i Samorządki Kolonia, najslabsze we wsiach: Potaszniki, Gąsów i Józefów.

Poza tymi obszarami teren gminy pokrywają gleby nie podlegające ochronie prawnej. Na omawianym terenie przeważają użytki rolne klasy IV znajdujące ponad 50%. Wśród gleb jakie dominują w gminie wyróżnić można przede wszystkim gleby bielcowe i bielice, rdzawe, które przechodzą w opadowo-glejowe i pyłowe, opadowo-glejowe oraz mady rzeczne. Odczyn gleb jest kwaśny lub bardzo kwaśny przechodzący miejscami na głębokości poniżej 100 cm w odczyn obojętny lub zasadowy. Wilgotność gleb jest optymalna dla tego regionu, zaś obecność węglanu wapnia zaobserwować można dopiero na głębokości 100-150 cm.

4.4 Lasy

Lasy zajmują ponad $\frac{1}{4}$ część powierzchni gminy. Szczególnie duże znaczenie dla podtrzymywania bioróżnorodności mają 4 kompleksy leśne, wychodzące poza granice omawianego obszaru. Struktura gatunkowa drzewostanów jest w większości zgodna z żyznością podłoża. Zlokalizowany w

północnej części kompleks leśny „Reducin” o powierzchni około 750 ha budują w przeważającej mierze bory sosnowe. Kompleks leśny „Antonin” o powierzchni około 800 ha położony jest w części południowo-zachodniej. Obszar ten wyróżniają zbiorowiska grądowe. Kompleks leśny „Piaski” o powierzchni około 600 ha znajduje się w zachodnim fragmencie gminy. Czwarty kompleks leśny o powierzchni 150 ha położony na południe od Górzna, oprócz zbiorowisk budowanych przez sosnę, wyróżnia się występowanie dąbrowy świetlistej.

W dużym rozproszeniu występują małe kompleksy lasów i zadrzewienia o charakterystycznym nieregularnym kształcie, głównie w dolinkach cieków i obniżeniu terenu.

4.5 Wody powierzchniowe

Obszar gminy Górzno odwadniany jest przez rzeki wchodzące w skład zlewni Wisły II i III rzędu. Na terenie gminy można wyróżnić następujące systemy rzeczne:

- ✓ zlewnia II rzędu – rzeki Wilgi, prawego dopływu Wisły,
- ✓ zlewnia III rzędu – rzeka Mierzączka jest lewym dopływem rzeki Wilgi i odwadnia centralne części gminy
- ✓ zlewnia III rzędu – ciek o nazwie Śliz jest prawym dopływem Promnika i odwadnia tereny południowo- zachodniej części gminy w okolicach miejscowości Wólka Ostrożeńska.

Na Terenia gminy Górzno znajduje się kilka większych obszarów stale zawilgoconych. Są to przede wszystkim obszary leśne, w obrębie których uwidaczniają się liczne tereny bagienne. Poza tym w dolinach cieków wodnych widoczne są tereny zabagnione, które wykorzystane są jako tereny zielone.

W gminie Górzno brak jest większych zbiorników wodnych, występuje jedynie kilkanaście niewielkich zbiorników bezodpływowych naturalnych lub antropogenicznych. Do największych zbiorników należą:

- ✓ zbiornik przy drodze Warszawa – Lublin po prawej stronie,
- ✓ zbiornik położony w obrębie wałów wydmowych w kompleksie leśnym na południe od wsi Łąki.

Występowanie wód powierzchniowych jest korzystne dla rolnictwa, natomiast na znacznych obszarach nie korzystne dla budownictwa.

4.6 Klimat

Gmina Górzno w ujęciu Romera została zaliczona do krainy klimatycznej Mazowiecko-Podlaskiej, wchodzącej w skład Klimatów Wielkich Dolin. Położona jest na granicy dwóch krain klimatycznych: Warszawskiej i Chełmsko-Podlaskiej. Wiosną średnia temperatura powietrza wynosi 6,5°C, latem 17,5°C, jesienią 8,0°C, zimą -2,5°C do -3,0°C. Wartość ta dla całego roku wynosi 7,4°C.

4.7 Prawne formy ochrony przyrody

Na terenie gminy brak jest takich form ochrony przyrody jak: rezerwaty przyrody, parki narodowe, parki krajobrazowe, obszary chronionego krajobrazu czy obszary Natura 2000. Gmina nie posiada również stanowisk dokumentacyjnych przyrody nieożywionej i zespołów przyrodniczo – krajobrazowych. Spośród indywidualnych form ochrony na terenie gminy znajdują się pojedyncze drzewa i grupy drzew uznane za pomniki przyrody.

W roku 2015 istniały 3 obiekty uznane za pomniki przyrody. Były to drzewa o okazałych rozmiarach oraz użyci ekologiczne.

V Turystyka i dziedzictwo kulturowe

Najciekawszym zabytkiem, zlokalizowanym na terenie Gminy Górzno, jest najstarszy na Mazowszu spichlerz drewniany z początku XVIII w. Jest on pięknym przykładem kunsztu budowlanego z tego okresu. W tym samym zespole dworskim znajduje się dworek z końca XVII w. należący w przeszłości do rodzin Paliszewskich i Wilkońskich.

Prowadzi do niego blisko kilometrowa aleja wysadzona kasztanowcami, zamknięta dziedzińcem z gazonem przed fasadą rezydencji. Poruszając się zabytkową aleją kasztanową natrafimy na wiekowy dąb szypułkowy „Dziadek” o niespotykanym obwodzie pnia na wys. 1,3 m równym 625 cm, wysokość ok. 23m.

Nr w rejestrze wojewódzkim – 91.

Z zabytków sakralnych należy zwrócić uwagę na kościół parafialny p.w. św. Jana Chrzciciela z 1787 r. prezentujący styl ubogiego baroku. W kościele tym znajdują się dwie chrzcielnice z piaskowca z XVI i XVII w. oraz barokowe ołtarze.

VI Zagospodarowanie przestrzenne

6.1 Gospodarka wodno – ściekowa

System zaopatrzenia w wodę w gminie Górzno bazuje na ujęciach wód podziemnych, z których woda rozprowadzana jest siecią wodociagową do odbiorców indywidualnych. Wszystkie miejscowości na terenie gminy są

zwodociągowane. Dostarczana woda zaspokaja potrzeby bytowo-gospodarcze i zapotrzebowanie przeciwpożarowe. Główne trasy sieci wodociągowej usytuowane są wzdłuż dróg komunikacyjnych w ścisłym powiązaniu z siecią osadniczą. Ogólnie stan sieci wodociągowej jest w dobrym i bardzo dobrym stanie technicznym. Największa dynamika rozwoju sieci wodociągowej nastąpiła w latach 1999-2003. Gospodarka ściekowa na terenie gminy jest częściowo uregulowana. Sieć kanalizacyjna rozwinęła się w latach 2004 – 2013. Występuje w miejscowościach: Górzno, Piaski, Unin i Goździk . Łączna długość sieci kanalizacyjnej wynosi 19,5 km (stan na dzień 31.12.2014 r.). Planowana jest budowa nowej oczyszczalni w miejscowości Górzno oraz rozbudowa sieci kanalizacyjnej. Ponadto, na terenie gminy sprawnie funkcjonuje 416 przydomowych oczyszczalni ścieków.

6.2 Gospodarka odpadami

W gminie prowadzi się selektywną zbiórkę odpadów. Mieszkańcy prywatnych posesji zostali objęci systemem gospodarki odpadami, na podstawie którego, składają deklaracje i wnoszą opłaty do Urzędu Gminy. Odpady odbierane są przez firmę EKOLIDER, która wygrała przetarg na odbiór i zagospodarowanie odpadów do końca roku 2016.

Za gospodarkę odpadami wytwarzanymi przez sektor gospodarczy odpowiadają wytwórcy odpadów. Odpady pochodzące z działalności gospodarczej zebrane, selektywnie przekazywane są specjalistycznym firmom do odzysku lub unieszkodliwiania.

Na terenie gminy Górzno nie jest zlokalizowane składowisko odpadów.

6.3 Gospodarka cieplna

Gmina nie posiada zorganizowanego systemu ciepłego. Budynek ogrzewane są przez indywidualne systemy ogrzewania. Blisko 70% terenu gminy jest pokryte siecią gazową. Gaz ziemny doprowadzany jest z magistrali gazowej wysokiego ciśnienia relacji Wronów – Warszawa. Do poszczególnych wsi gaz jest rozprowadzany poprzez stacje redukcyjno – pomiarowe I^o gazociągami średniego ciśnienia.

6.4 Elektroenergetyka

Gmina Górzno zasilana jest przez dość dobrze rozwinięty system magistralnych linii SN 15 kV z dwóch stacji 110/15 kV w Garwolinie i Sobolewie. W podstawowym układzie pracy stacja 110/15 kV w Garwolinie zasila 87% ogółu pracujących w gminie stacji 15/0,4 kV, natomiast stacja 110/15 kV w Sobolewie zasila pozostałe 13% stacji.

6.5 Komunikacja

Układ komunikacyjny gminy Górzno ma charakter promienisty przez wzgląd na centralne położenie ośrodka gminnego. Podstawowy układ drogowy tworzą droga krajowa Nr 17 Warszawa – Lublin i drogi powiatowe. Uzupełniają go drogi gminne, które realizują powiązania zewnętrzne gminy bliskiego zasięgu, wewnątrz gminne oraz obsługują przyległe zagospodarowanie i tereny rolne.

Tabela nr 3 prezentuje numery, nazwy i przebieg dróg gminnych oraz ich podstawowe cechy.

L.p.	nr drogi	nazwa - przebieg	długość [m]	Nawierzchnia
1	130401W	Chęciny –gr. gminy Miastków Kościelny	1629	Bitumiczna
2	130402W	Chęciny – gr. gminy Miastków Kościelny (Rudnik)	1420	Gruntowa
3	130403W	Łąki – gr. gminy Miastków Kościelny (Zasiadały)	2816	bitumiczna - 2171m, tłuczniowa – 645
4	130404W	dr. powiatowa nr 1328W – gr. gminy Garwolin – dr.powiatowa nr 1331W	350	Gruntowa
5	130405W	dr. krajowa nr 17 (Potaszniki) – Gąsów – gr. gminy Sobolew (dr. gminna nr 1313W Chotynia)	1500	Gruntowa
6	130406W	Górzno – Potaszniki dr. krajowa nr 17	3523	Bitumiczna
7	130407W	Kolonie Samorządki – dr. gminna nr 130406W (Potaszniki)	3400	bitumiczna-1060, gruntowa-2340

8	130408W	dr. powiatowa nr 1343W (Wólka Ostrożeńska) – gr.gminy Sobolew (Ostrożeń B)	280	Tłuczniowa
9	130409W	Goździk – gr. gminy Borowie (Łętów)	440	Bitumiczna
10	130410W	Goździk – Goździk Kolonia	885	Bitumiczna- 600, Tłuczniowa- 185
11	130411W	Unin – gr. gminy Borowie (Łętów)	636	Bitumiczna 516, Tłuczniowa-120
12	130412W	Łąki – Samorządki	1450	bitumiczna - 850m, gruntowa – 600
13	130413W	Piaski I	845	Tłuczniowa
14	130414W	Piaski II	845	Tłuczniowa
15	130415W	Piaski – Samorządki – gr.gminy Żelechów (Piastów)	2125	bitumiczna-800m, gruntowa-1325m
16	130416W	Samorządki Kolonia - Kruszyna	1675	bitumiczna- 1126m, gruntowa-549m
17	130417W	Samorządki Kolonia – Górzno	776	Bitumiczna
18	130418W	Kobyła Wola – gr.gminy Łaskarzew (Wola Rowska)	1175	bitumiczna-1000, gruntowa-175

19	130419W	Gąsów – Maryniszki – Wólka Ostrożeńska	1175	bitumiczna-710m, gruntowa-465m
20	130420W	Gąsów – gr.gminy Łaskarzew (Śliz)	1560	bitumiczna- 1560m,
21	130421W	Samorządki – Paliszew - Samorządki Kolonia	1830	bitumiczna- 1830m,
22	130422W	Samorządki – Wólka Ostrożeńska	1890	bitumiczna-665m, tłuczniowa- 1225m,
23	130423W	Samorządki Kolonia – Wólka Ostrożeńska	2635	bitumiczna
24	130424W	Górzno – Las – Wólka Ostrożeńska	4650	bitumiczna- 1470m, gruntowa-3180m,
25	130425W	Górzno – Samorządki Kolonia	1665	tłuczniowa
26	130426W	Górzno – Górzno Kolonia	2775	bitumiczna- 1309m, tłuczniowa- 1466m
27	130427W	Górzno Kolonia – Parcele I	442	bitumiczna

28	130428W	Górzno Kolonia – Parcele II	785	bitumiczna-650m, gruntowa-135m
29	130429W	Górzno Kolonia - Cynarówki	895	bitumiczna-615m, tłuczniowa 280m
30	130430W	Aleja Kasztanowa	665	kostka betonowa
31	130431W	Górzno Kolonia – Aleja Kasztanowa	510	bitumiczna
32	130432W	Górzno Kolonia - Piekarnia	516	bitumiczna
33	130433W	Osiedle Górzno Kolonia	470	bitumiczna
34	130434W	Reducin – Stara Wieś	1150	bitumiczna
35	130435W	Reducin - Pastwiska	1615	bitumiczna-695m, gruntowa-920m

Tabela nr 3 Nazwy i przebieg dróg gminnych oraz ich podstawowe cechy.

Na terenie Gminy Górzno jest 35 dróg zaliczonych do kategorii drogi gminnej o łącznej długości 50 802 m oraz 47 dróg nie zaliczonych do publicznych pozostających we władaniu Wójta Gminy o łącznej długości 33 776 m.

Łączna długość dróg powiatowych, zlokalizowanych na terenie gminy, wynosi 47 874 m natomiast krajowych to 6 800 m.

VII Gospodarka

Cały teren gminy jest objęty Planem Zagospodarowania Przestrzennego, dzięki czemu wzrasta jego atrakcyjność dla inwestorów oraz planowania zabudowy jednorodzinnej. Plan Zagospodarowania Przestrzennego Gminy przewiduje powstanie nieuciążliwego przemysłu, usług oraz rozwój osiedli rekreacyjno-letniskowych.

Gmina prowadzi aktywną działalność promującą lokalnych przedsiębiorców. Na terenie gminy dominują zakłady usług transportowych i budowlanych. Świadczone są również usługi handlu spożywczo-przemysłowego. Na terenie ośrodka gminnego dość prężnie funkcjonują dwa zakłady usług elektrycznych oraz zakład krawiecki zatrudniający blisko 100 osób.

VIII Zadania polegające na poprawie sytuacji na terenie gminy Górzno.

7.1. Celowość zadań planowanych do realizacji

Cele strategiczne wyznaczone dla gminy Górzno grupują cele szczegółowe i zadania - niezbędne do realizacji Planu Rozwoju Lokalnego gminy Górzno.

7.2 Analiza SWOT dla obszaru objętego Planem Lokalnego Rozwoju

MOCNE STRONY	SŁABE STRONY
<ol style="list-style-type: none"> 1. Położenie obszaru. 2. Stosunkowo bliskie położenie od stolicy. 3. Dogodne położenie komunikacyjne, wzdłuż drogi krajowej nr 17 Warszawa - Lublin - Hrebenne prowadzącej do granicy Państwa z Ukrainą i stanowiącej polską część europejskiego szlaku E 372. 4. Duża aktywność i przedsiębiorczość mieszkańców obszaru. 5. Potencjał demograficzny. 6. Otwartość mieszkańców na współpracę i wymianę doświadczeń. 7. Wzrastające zainteresowanie mieszkańców podwyższeniem wykształcenia i kwalifikacji. 8. Zachowany tradycyjny model rodziny. 9. Dobre warunki dla rozwoju turystyki weekendowej. 10. Rozwój szkolnictwa, dobrze rozwinięta sieć szkół. 11. Rozwój budownictwa jednorodzinnego. 12. Duża lesistość 13. Niski poziom zanieczyszczenia powietrza. 14. Zwiększenie się udziału ludności w wieku przedprodukcyjnym. 	<ol style="list-style-type: none"> 1. Migracja zarobkowa . 2. Słaba integracja wewnętrzna mieszkańców obszaru. 3. Słaba infrastruktura społeczna, zbyt mała liczba świetlic wiejskich, placów zabaw, innych miejsc spotkań. 4. Brak nowoczesnych zakładów przemysłowych. 5. Rozdrobnienie gospodarstw rolnych w wielu rejonach obszaru. 6. Uzależnienie od zewnętrznego rynku pracy, w szczególności aglomeracji warszawskiej. 7. Niski standard turystycznej bazy materialnej i usługowej. 8. Utrudnienia w dostępie do wyspecjalizowanego leczenia. 9. Brak kanalizacji w niektórych miejscowościach obszaru. 10. Mały udział obszarów chronionych.
SZANSE	ZAGROŻENIA
<ol style="list-style-type: none"> 1. Dostępność komunikacyjna obszaru dla mieszkańców Warszawy. 2. Napływ ludności miejskiej dysponującej kapitałem finansowym i intelektualnym. 3. Planowana budowa drogi ekspresowej Warszawa – Lublin. 	<ol style="list-style-type: none"> 1. Zwiększające się możliwości wyjazdów zarobkowych, skutkujące trwałą emigracją i rozluźnieniem więzi rodzinnych. 2. Przenoszenie się zjawisk patologicznych typowych dla aglomeracji miejskich na obszary wiejskie.

<ol style="list-style-type: none"> 4. Dostępność programów pomocowych UE dla obszarów wiejskich. 5. Rozwój technologii internetowej i związany z tym rozwój form komunikacji w biznesie i jego otoczeniu. 6. Wzrost poziomu wykształcenia. 7. Spadek bezrobocia. 8. Zwiększone zainteresowanie inwestorów lokowaniem inwestycji przy ekspresowych szlakach komunikacyjnych. 9. Aktywność i przedsiębiorczość mieszkańców. 10. Aktywność społeczna mieszkańców. 	<ol style="list-style-type: none"> 3. Wzrost cen środków produkcji i energii. 4. Globalizacja i napływ tanich produktów.
---	--

7.3 Określenie celów strategicznych

Wymienione poniżej cele mają jednakową hierarchię ważności.

Cele gminy na kolejne lata programowania prezentują się następująco:

1. Rozwoju infrastruktury technicznej i transportowej

- ✓ budowa oczyszczalni ścieków
- ✓ budowa systemu kanalizacji na terenie gminy
- ✓ poprawa stanu dróg
- ✓ rozwiązanie problemu oczyszczania ścieków w budownictwie rozproszonym

2. Poprawa jakości życia

- ✓ polepszanie jakości nauczania w placówkach podległych gminie
- ✓ budowa i modernizacja obiektów użyteczności społecznej
- ✓ zwiększenie dostępności usług medycznych na terenie gminy
- ✓ zapewnienie niezbędnych sprzętów jednostkom OSP

3. Kompleksowy rozwój Wspólnoty Lokalnej

- ✓ budowa infrastruktury niezbędnej do rozwoju lokalnego społeczeństwa
- ✓ modernizacja i budowa obiektów gminy z przeznaczeniem na miejsca umożliwiające rozwój kulturalny i rekreacji
- ✓ doposażenie zespołów ludowych i orkiestr w instrumenty i stroje
- ✓ zaspokojenie potrzeb, w tym zapewnienie opieki i zagospodarowania czasu wolnego, osobom starszym i niepełnosprawnym

Głównym celem realizacji zadań jest podwyższenie standardu życia na obszarze gminy oraz zwiększenie oferty rekreacyjno – kulturalnej a co za tym idzie, umożliwienie rozwoju kulturalnego lokalnej społeczności oraz promocja i pielęgnowanie lokalnej tradycji. Równie ważny jest rozwój oświaty i lokalnych grup muzycznych.

7.4 Realizacja zadań objętych Planem Rozwoju Lokalnego Gminy Górzno

Lista zadań do realizacji w bezpośredniej, bądź dalszej przyszłości powstała na podstawie analizy celów rozwoju gminy, jej mocnych i słabych stron a także szans i zagrożeń. Zadania te, pogrupowane tematycznie, rozwiązywane będą poprzez realizację konkretnych projektów inwestycyjnych.

ZADANIA	Cel strategiczny	Cel szczegółowy	Cel realizacji
ZADANIE I: Przebudowa drogi gminnej nr 130406W Górzno-Potaszniki - droga krajowa nr 17.	Rozwoju infrastruktury technicznej i transportowej.	Poprawa stanu dróg.	Podwyższenie standardu życia na obszarze gminy.
ZADANIE II: Przebudowa drogi gminnej nr 130424W Górzno-Las-Wólka Ostrożeńska.	Rozwoju infrastruktury technicznej i transportowej.	Poprawa stanu dróg.	Podwyższenie standardu życia na obszarze gminy.

<p>ZADANIE III: Przebudowa drogi gminnej nr 130422W Samorządki – Wólka Ostrożeńska.</p>	<p>Rozwoju infrastruktury technicznej i transportowej.</p>	<p>Poprawa stanu dróg.</p>	<p>Podwyższenie standardu życia na obszarze gminy.</p>
<p>ZADANIE IV: Przebudowa drogi gminnej nr 130432W Górzno Kolonia-Piekarnia.</p>	<p>Rozwoju infrastruktury technicznej i transportowej.</p>	<p>Poprawa stanu dróg.</p>	<p>Podwyższenie standardu życia na obszarze gminy.</p>
<p>ZADANIE V: Przebudowa dróg gminnych oraz budowa ciągów pieszo-rowerowych.</p>	<p>Rozwoju infrastruktury technicznej i transportowej.</p>	<p>Poprawa stanu dróg. Podniesienie atrakcyjności turystycznej gminy.</p>	<p>Podwyższenie standardu życia na obszarze gminy.</p>
<p>ZADANIE VI: Budowa oczyszczalni ścieków w Górznie oraz rozbudowa sieci kanalizacyjnej na terenie gminy.</p>	<p>Rozwoju infrastruktury technicznej i transportowej.</p>	<p>Budowa systemu kanalizacji na terenie gminy.</p>	<p>Podwyższenie standardu życia na obszarze gminy.</p>

<p>ZADANIE VII: Budowa przydomowych oczyszczalni ścieków na terenie Gminy Górzno.</p>	<p>Rozwoju infrastruktury technicznej i transportowej.</p>	<p>Rozwiązanie problemu oczyszczania ścieków w budownictwie rozproszonym.</p>	<p>Podwyższenie standardu życia na obszarze gminy.</p>
<p>ZADANIE VIII: Budowa świetlicy wiejskiej w miejscowości Łąki oraz doposażenie istniejących świetlic.</p>	<p>Poprawa jakości życia mieszkańców obszaru Gminy Górzno.</p>	<p>Budowa i modernizacja obiektów użyteczności społecznej.</p>	<p>Zwiększanie oferty rekreacyjno – kulturalnej. Podwyższenie standardu życia na obszarze gminy.</p>
<p>ZADANIE IX: Zagospodarowanie terenu centrum wsi Górzno i pozostałych miejscowości.</p>	<p>Poprawa jakości życia mieszkańców obszaru Gminy Górzno.</p>	<p>Modernizacja i budowa obiektów gminy z przeznaczeniem na miejsca umożliwiające rozwój kulturalny i rekreacji.</p>	<p>Zwiększanie oferty rekreacyjno – kulturalnej.</p>

<p>ZADANIE XI: Budowa hali sportowej oraz zagospodarowanie terenu przy Publicznym Gimnazjum w Górznie.</p>	<p>Poprawa jakości życia mieszkańców obszaru Gminy Górzno.</p>	<p>Budowa i modernizacja obiektów użyteczności społecznej.</p>	<p>Podwyższenie standardu życia na obszarze gminy. Zwiększanie oferty kulturalno – sportowej na terenie gminy.</p>
<p>ZADANIE XII: Zakup instrumentów oraz mundurów dla orkiestry dętej Gminy Górzno oraz strojów dla lokalnych grup promujących kulturę i tradycję.</p>	<p>Kompleksowy rozwój Wspólnoty Lokalnej</p>	<p>Doposażenie zespołów ludowych i orkiestr w instrumenty i stroje.</p>	<p>Rozwój lokalnych grup muzycznych. Promowanie lokalnej kultury i tradycji.</p>
<p>ZADANIE XIII: Doposażenie jednostek Ochotniczych Straży Pożarnych w sprzęt przeciwpożarowy, zakup samochodów strażackich.</p>	<p>Poprawa jakości życia mieszkańców obszaru Gminy Górzno.</p>	<p>Doposażenie OSP w potrzebny sprzęt.</p>	<p>Zapewnienie niezbędnych sprzętów jednostkom OSP.</p>

<p>ZADANIE XIV: Rozbudowa budynku szkoły w Uninie z przeznaczeniem na przedszkole.</p>	<p>Poprawa jakości życia mieszkańców obszaru Gminy Górzno.</p>	<p>Budowa i modernizacja obiektów użyteczności społecznej.</p>	<p>Zwiększanie oferty oświatowej na terenie gminy.</p>
<p>ZADANIE XV: Adaptacja sali gimnastycznej z przeznaczeniem na salę historyczną i bibliotekę publiczną (dom kultury).</p>	<p>Kompleksowy rozwój Wspólnoty Lokalnej.</p>	<p>Modernizacja obiektów gminy z przeznaczeniem na miejsca umożliwiające rozwój kulturalny i rekreacyjny.</p>	<p>Rozwój życia kulturalnego lokalnej społeczności, podwyższenie standardu życia na obszarze gminy, promowanie oraz pielęgnacja lokalnej kultury i tradycji.</p>
<p>ZADANIE XVI: Rozbudowa i modernizacja bazy sportowej na terenie gminy, w tym siłowni zewnętrznych.</p>	<p>Poprawa jakości życia mieszkańców obszaru Gminy Górzno.</p>	<p>Budowa i modernizacja obiektów użyteczności społecznej.</p>	<p>Podwyższenie standardu życia na obszarze gminy.</p>

<p>ZADANIE XVII: Poprawa jakości kształcenia. Szkolenie kadry oświatowej i zajęcia pozalekcyjne dla uczniów.</p>	<p>Kompleksowy rozwój Wspólnoty Lokalnej.</p>	<p>Polepszenie jakości nauczania w placówkach podległych gminie.</p>	<p>Podwyższenie standardu życia na obszarze gminy.</p>
<p>ZADANIE XVIII: Utworzenie gabinetów lekarskich i stomatologicznych w szkołach.</p>	<p>Poprawa jakości życia mieszkańców obszaru Gminy Górzno.</p>	<p>Zwiększenie dostępności usług medycznych na terenie gminy.</p>	<p>Podwyższenie standardu życia na obszarze gminy.</p>
<p>ZADANIE XIX: Modernizacja gminnego PSZOK.</p>	<p>Poprawa jakości życia mieszkańców obszaru Gminy Górzno.</p>	<p>Budowa i modernizacja obiektów użyteczności publicznej.</p>	<p>Podwyższenie standardu życia na obszarze gminy.</p>
<p>ZADANIE XX: Organizacja imprez okolicznościowych promujących lokalną kulturę i tradycję.</p>	<p>Kompleksowy rozwój Wspólnoty Lokalnej.</p>	<p>Organizacji wydarzeń kulturalnych na terenie Gminy.</p>	<p>Rozwój życia kulturalnego lokalnej społeczności, pielęgnacja lokalnej kultury i tradycji.</p>

<p>ZADANIE XXI: Inwestycje w zakresie odnawialnych źródeł energii oraz redukcji zanieczyszczeń powietrza.</p>	<p>Poprawa jakości życia mieszkańców obszaru Gminy Górzno.</p>	<p>Budowa i modernizacja obiektów użyteczności publicznej. Polepszenie stanu środowiska.</p>	<p>Podwyższenie standardu życia na obszarze gminy.</p>
<p>ZADANIE XXII: Program rozwoju kierowany do osób niepełnosprawnych oraz w wieku poprodukcyjnym.</p>	<p>Kompleksowy rozwój Wspólnoty Lokalnej.</p>	<p>Zaspokojenie potrzeb, w tym zapewnienie opieki i zagospodarowania czasu wolnego, osobom starszym i niepełnosprawnym.</p>	<p>Podwyższenie standardu życia na obszarze gminy.</p>

VIII Źródła finansowania Planu Rozwoju Lokalnego Gminy Górzno na lata 2015 – 2020

8.1 Fundusze własne gminy

W budżecie lokalnym wyodrębnione zostaną środki finansowe przeznaczone na wdrażanie Planu.

- Środki finansowe zabezpieczone w budżecie gminy Górzno - plan wydatków na programy inwestycyjne.

8.2 Fundusze krajowe w ramach programów rządowych

Narodowy i Wojewódzki Fundusz Ochrony Środowiska i Gospodarki Wodnej,

w ramach których możliwe jest:

- uzyskanie pożyczki (po spełnieniu określonych warunków możliwe jest umorzenie do 50% pożyczki),
- otrzymanie dotacji.

Ministerstwo Kultury i Dziedzictwa Narodowego:

- Dofinansowanie w wysokości do 75% w zależności od działania.

8.3 Fundusze zagraniczne, w tym programy współfinansowane z budżetu krajowego

Środki finansowe dostępne w ramach Funduszy Strukturalnych Unii Europejskiej:

- Europejski fundusz rolny na rzecz rozwoju obszarów wiejskich „Program Rozwój Obszarów Wiejskich 2014-2020”

- Regionalny Program Operacyjny Województwa Mazowieckiego program operacyjny „Kapitał Ludzki”
- Europejski Fundusz Rozwoju Wsi Polskiej

8.4 Inne dostępne fundusze

Fundusze dostępne na rynku kapitałowym, w tym kredyty z instytucji komercyjnych.

IX Finansowanie wdrażania Planu Rozwoju Lokalnego Gminy Górzno

Realizując zadania określone w Planie Rozwoju Lokalnego Gminy Górzno zostaną wykorzystane środki z budżetu gminy oraz środki pozyskane z funduszy krajowych i zagranicznych.

Budżet gminy jest instrumentem planowania, zarządzania i kontroli. To publiczny plan finansowy mający charakter wiążący dla jego realizatorów, stanowiący integralną część systemu finansów publicznych. Dobry budżet to taki, którego efekty zobaczy i zaakceptuje miejscowa społeczność.